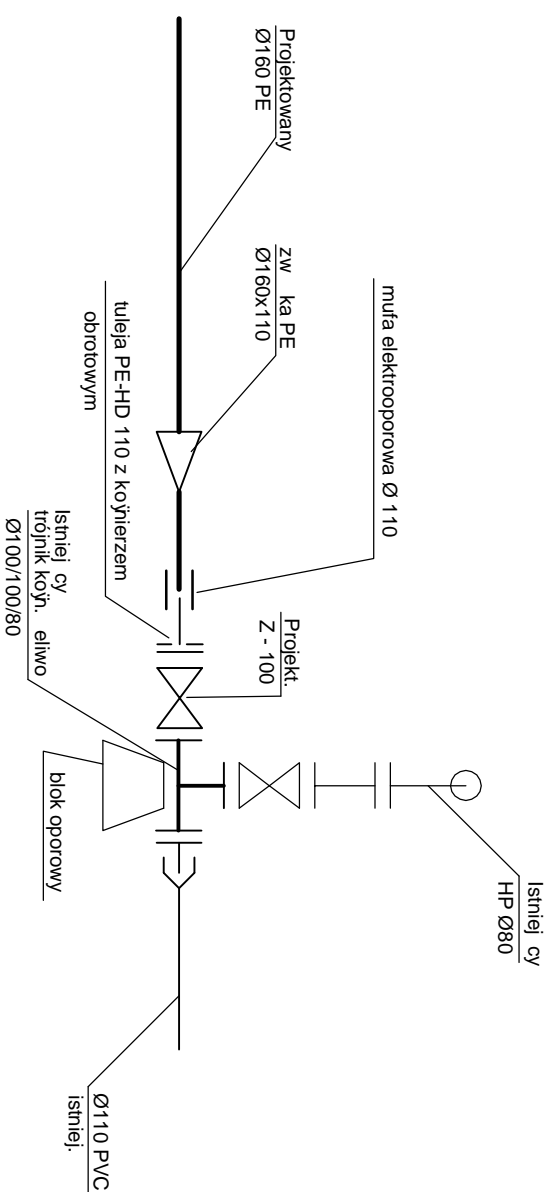
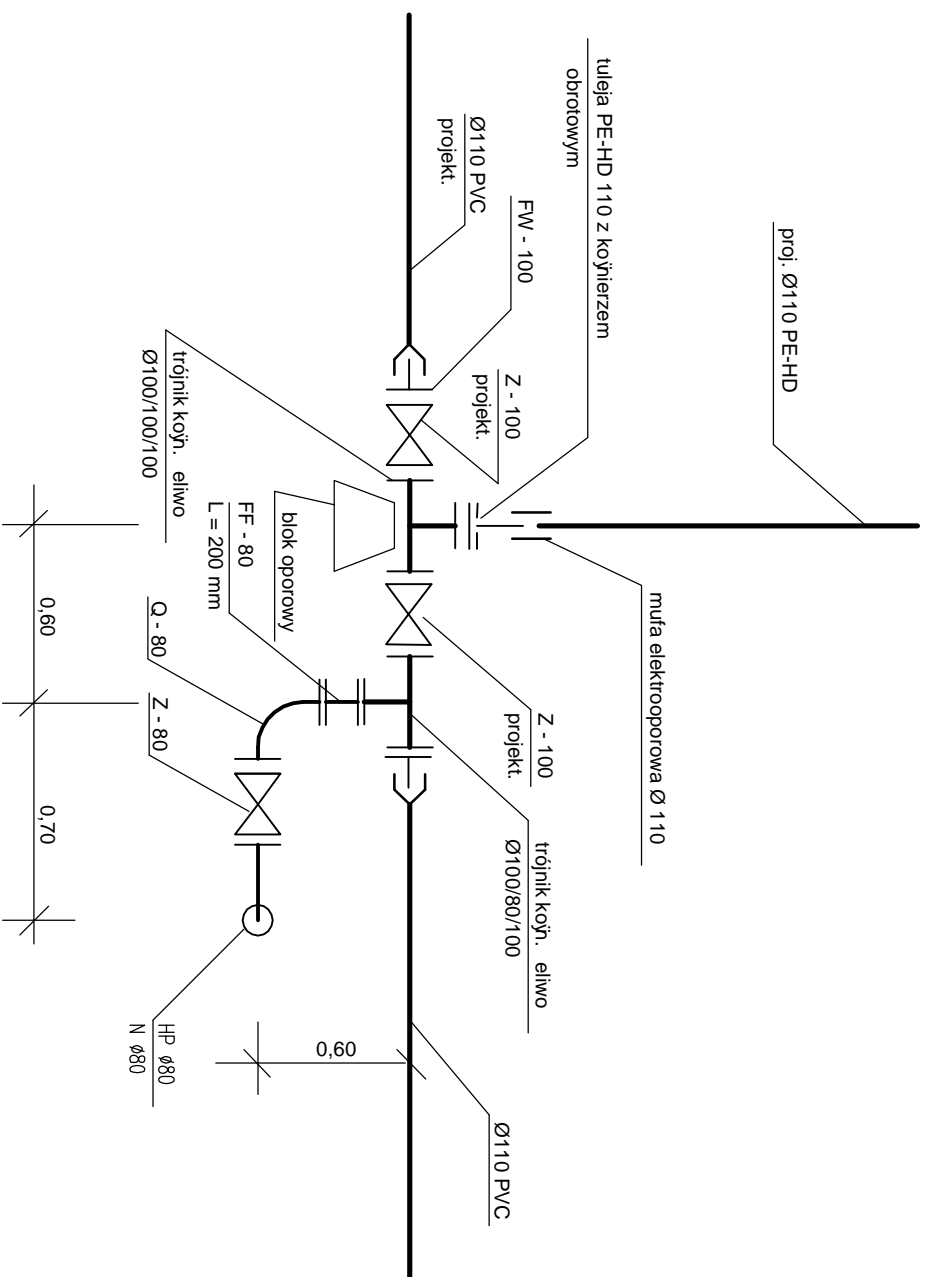


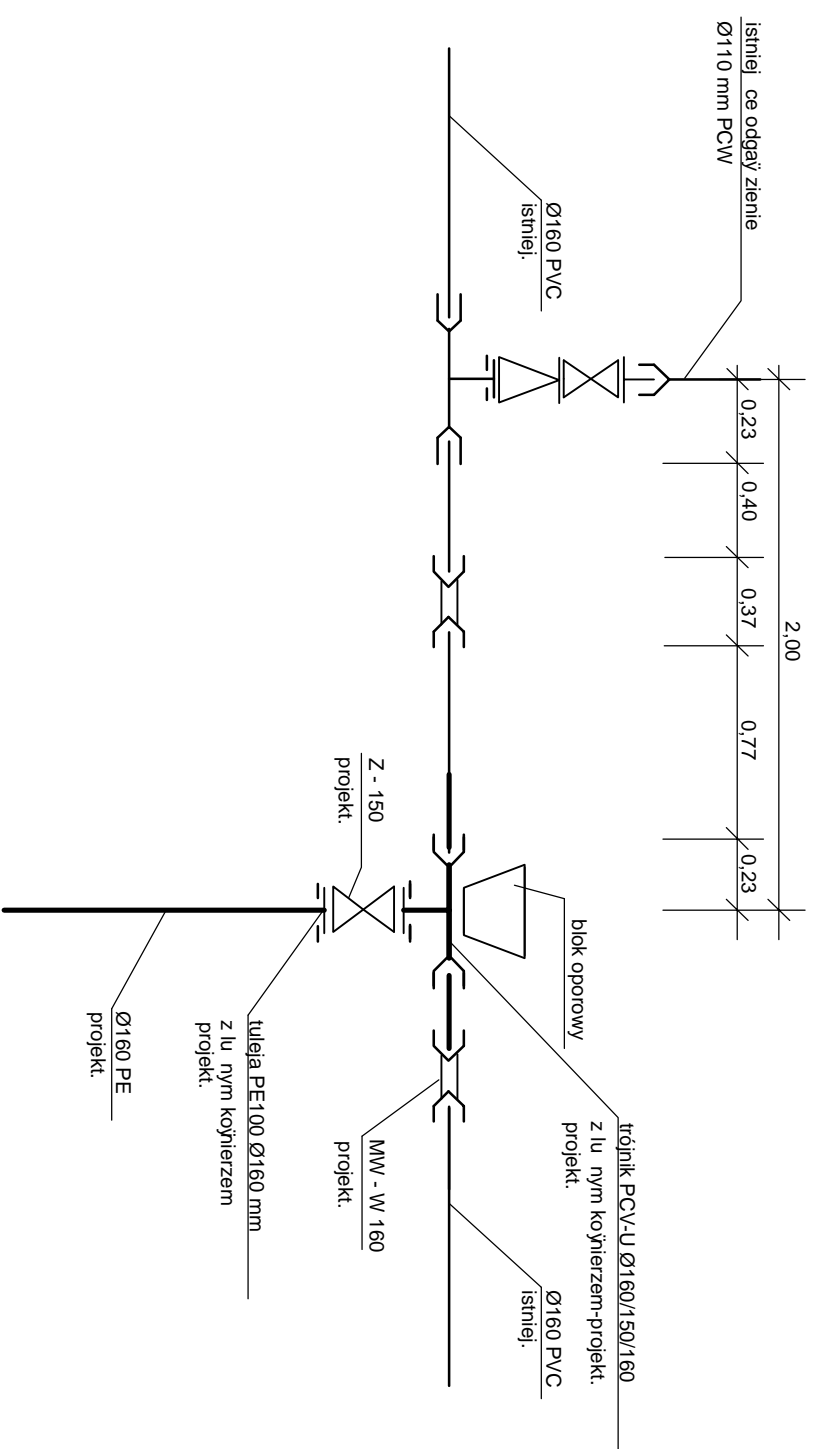
# Szczegółowy rozwój zania w zja nr W/3



## Szczegóły monta u hydrantu i zasuw



# Szczegółowy zania w zja nr W1



Zamierzenie inwest. (nazwa):	ROZBUDOWA SIECI WODOCIĄGOWEJ				
Adres inwestycji :	KUDROWICE, GMINA PABIANICE, działka o nr ewid. 194/17, 307, 191/11, 192 PIĄTKOWSKO, GMINA PABIANICE, działka o nr ewid. 239 WYMYSŁÓW FRANCUSKI, GMINA DOBRON działka o nr ewid. 105				
Temat: Obiekt:	PROJEKT BUDOWLANY SIEĆ WODOCIĄGOWA W m. KUDROWICE i PIĄTKOWSKO				
Tytuł (nazwa) rysunku:	SCHEMATY WĘZŁÓW W1, W3 i W4/ W5		Skala: -- --		Nr rysunku 4
Autor projektu:	Inię i nazwisko	Specjalność :	Numer uprawnień bud.:	Data :	Podpis :
	mgr inż. Jan Woźniak	inżynier-inżynier instalacji i sieci sanitarne	413/87/WL	06.2015	