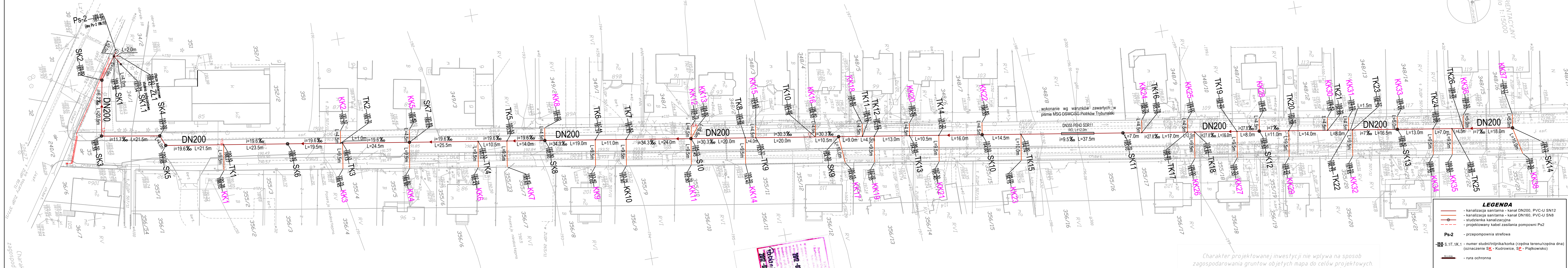
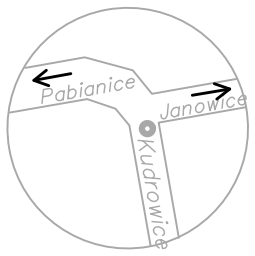


SZKIC ORIENTACYJNY
skala 1:15000



LEGENDA	
	- kanalizacja sanitarna - kanał DN200, PVC-U SN12
	- kanalizacja sanitarna - kanał DN160, PVC-U SN8
	- studzienka kanalizacyjna
	- projektowany kabel zasilania pompowni Ps2
	- przepompownia strefowa
	- studnia S.1IT.1TK.1
	- numer studni/trójkąta/korka (rzędna terenu/rzędna dna) (oznaczenie SK - Kudrowice, SP - Piątkowisko)
	- rura ochronna

Charakter projektowanej inwestycji nie wpływa na sposób zagospodarowania gruntów objętych mapą do celów projektowych.

- Ostateczne rzędne właścicieli przykanalików do kanałów głównych oraz rzędne posadowień na granicy działek ustalić na etapie realizacji w odniesieniu do warunków miejscowych;
- Przykanaliki na granicach działek należy zaizolować korkiem systemowym.

Biuro Projektowe: Pro-Plan Inżynieria ul. Braci Giermyskich 156, 51-640 Wrocław		Jako: PW	
Inwestor: Gmina Pabianice 95-200 Pabianice, ul. Torowa 21		Pracownia: sanitarna	
projektant: mgr inż. Mariusz Kowalski nr POM1024/P00509	podpis:	nazwa inwestycji: "Budowa kanalizacji sanitarnej we wsi Piątkowisko i Kudrowice - Gmina Pabianice"	data: 09.2012
sprawdzał: mgr inż. Ryszard Musiał upr nr 256/G472			skala: 1:500
opracował: inż. Marcin Jarczo mgr inż. Krzysztof Ozkoński		nazwa rysunku: Projekt zagospodarowania terenu - obręb Kudrowice	nr rysunku: 2.2

woj. łódzkie
powiat: pabianicki
gmina: Pabianice
jedn. ewidencyjna: 100807_2.0018
Kudrowice, działki 348/1-348/17

Mapa do celów projektowych
skala 1:500

Mapę opracowano 19.06.2012r. na podstawie mapy zasadniczej
sekcja 122.233.121, 122.231.223 oraz wywiadu w terenie z m-ca czerwca 2012r.


Rzędne terenu
w układzie "1960"

Współrzędne
w układzie "1965"

Wykonał geodeta uprawniony
Wiesław Piotr Klimow
nr uprawnień 13597

Pabianice, dn. 19.06.2012r.

KERG 1237-331/12



Charakter projektowanej inwestycji i zagospodarowania gruntów objętych mapą